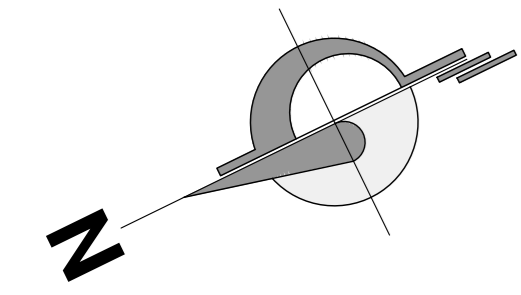
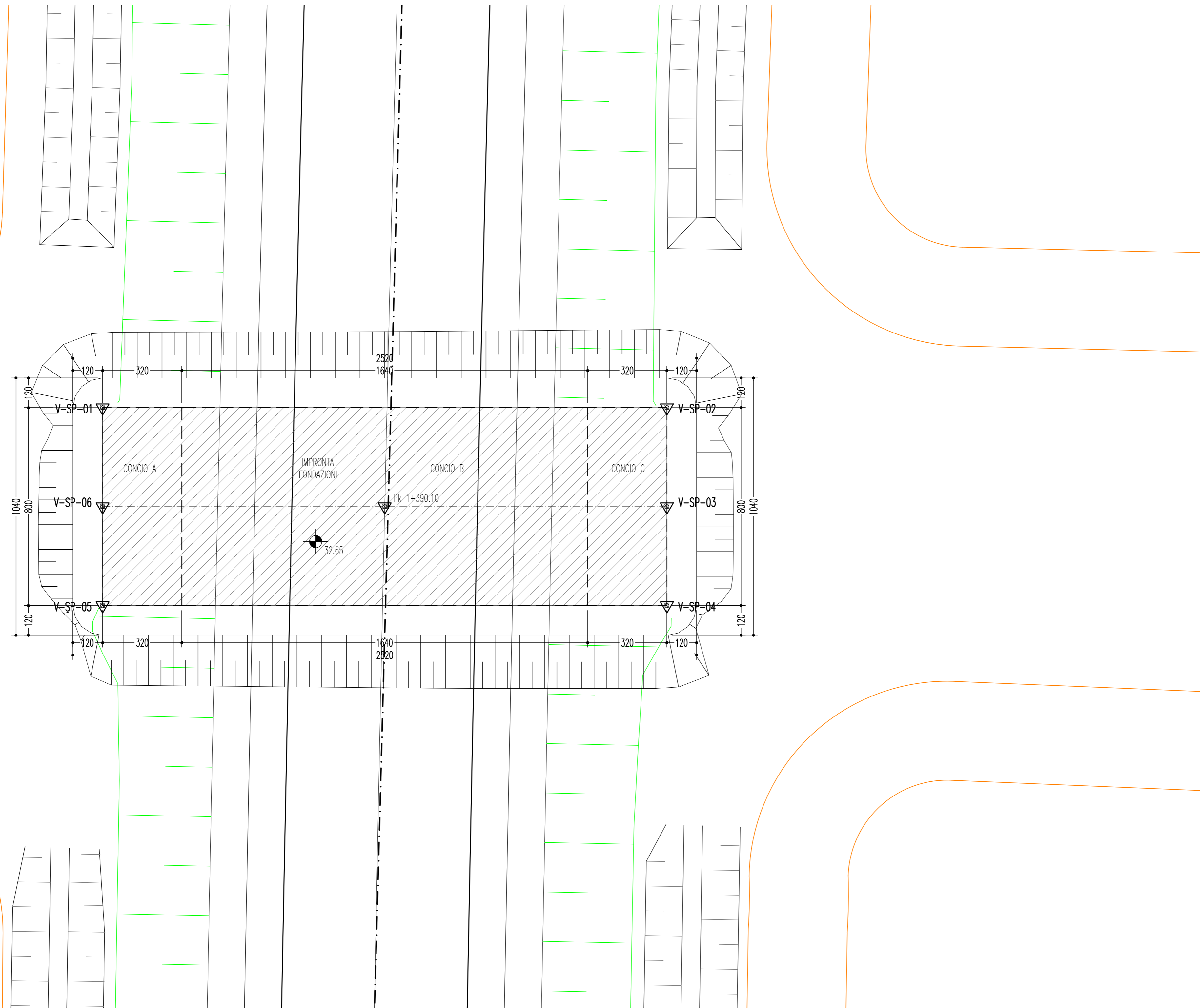
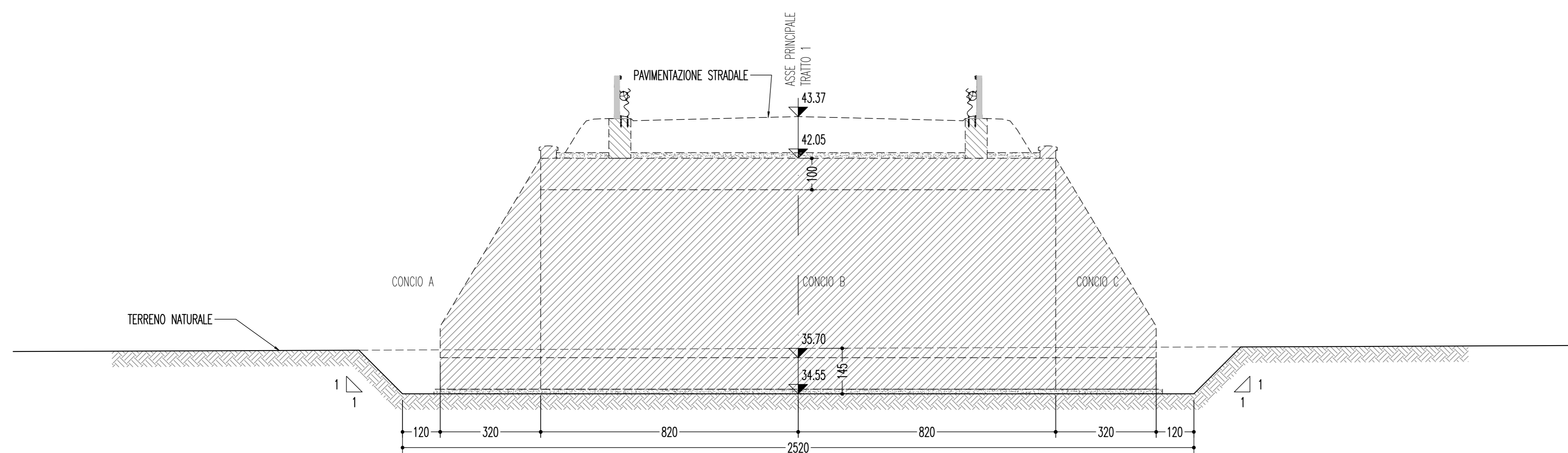


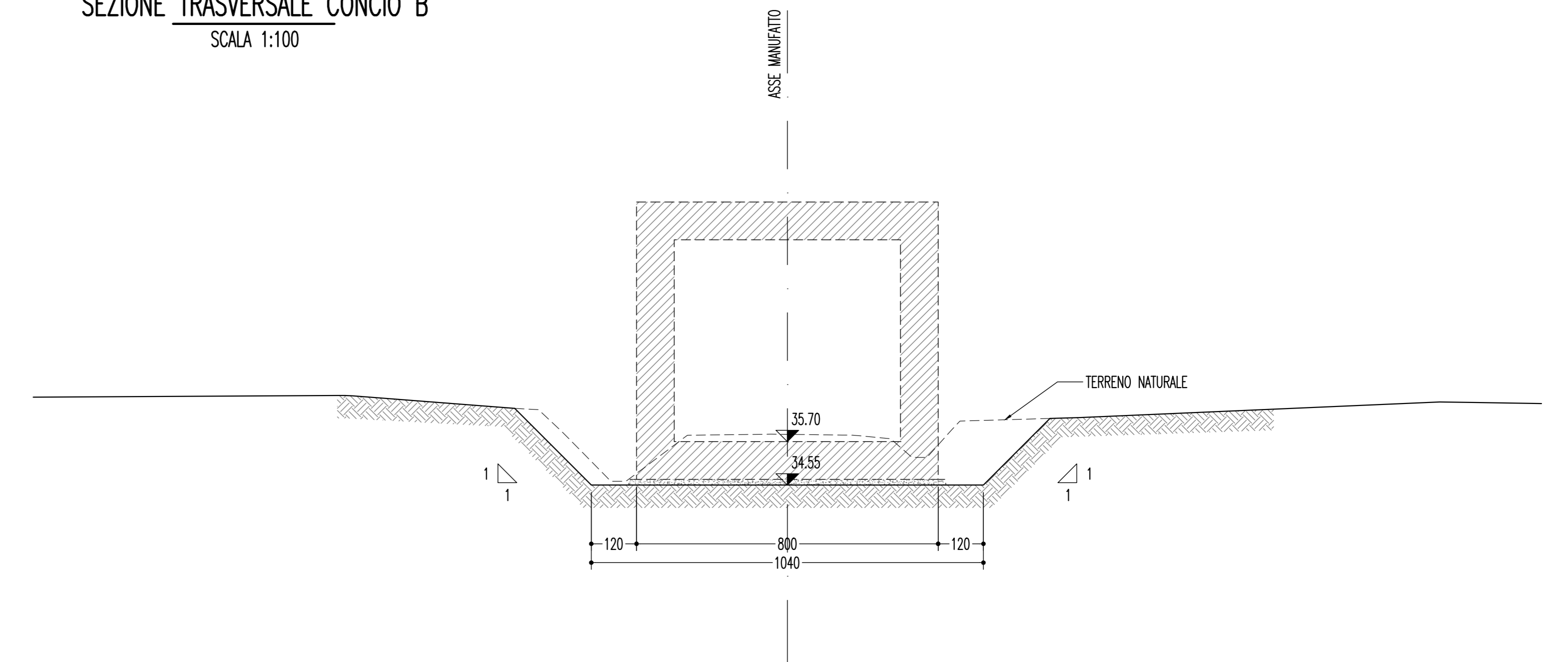
PIANO SOTTOPASSO
SCALA 1:100



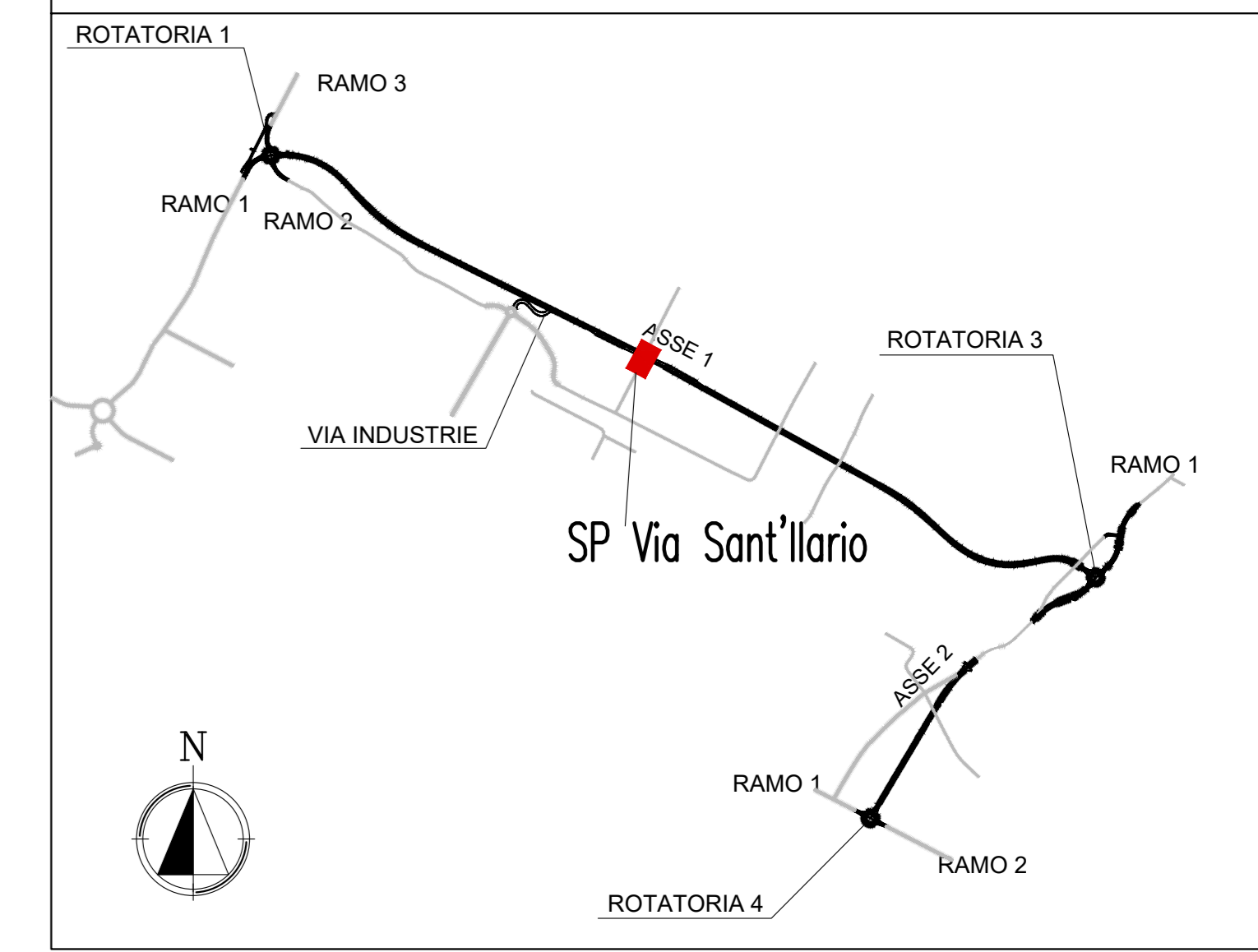
SEZIONE LONGITUDINALE SCAVI
SCALA 1:100



SEZIONE TRASVERSALE CONCO B
SCALA 1:100



KEY PLAN



COORDINATE VERTICI DI TRACCIAMENTO

Point	Easting (E)	Northing (N)
V-SP-01	723279.799 m	4912298.849 m
V-SP-02	723269.656 m	4912278.429 m
V-SP-03	723266.073 m	4912280.208 m
V-SP-04	723262.491 m	4912281.988 m
V-SP-05	723272.634 m	4912302.408 m
V-SP-06	723276.216 m	4912300.628 m



Direzione Progettazione e Realizzazione Lavori

S.S.9 "Via Emilia"
VARIANTE DI CASTEL BOLOGNESE

PROGETTO ESECUTIVO

COD. 8099

PROGETTAZIONE: ANAS - DIREZIONE PROGETTAZIONE E REALIZZAZIONE LAVORI

PROGETTISTI:
Ing. ANDREA FORLANI
Ordine Ing. di Rimini n. 479

IL RESPONSABILE DELL'INTEGRAZIONE DELLE PRESTAZIONI SPECIALISTICHE:
Ing. FILIPPO FORLANI
Ordine Ing. di Rimini n. 5274


SGAI SDAI s.r.l. di E. Forlani & C. S.p.A.
Studio di Geologia Applicata e Ingegneria
Via S. Maria 11, 47024 Forlani (FC) - Tel. 0542/420001
C.A.B. 0542/420002 - C.F. 02070000777
Sede legale: Via S. Maria 11 - 47024 Forlani (FC) - Italia

GEOLOGO:
Geol. EDMONDO FORLANI

COORDINATORE PER LA SICUREZZA IN FASE DI PROGETTAZIONE
Geol. STEFANO AGRIMINI

VISTO IL RESPONSABILE DEL PROCEDIMENTO
Ing. ANNALISA LAMBERTI

PROTOCOLLO DATA



OPERE D'ARTE MAGGIORI
Sottopasso Via Sant'Illario
Pianta fondazioni con scavi e particolari

CODICE PROGETTO	NOME FILE	REVISIONE	SCALA
DPB00093	TDS01STR0102_B	B	1:100

PROGETTO	LIV. PROJ.	N. PROJ.	CODICE ELAB.	DATA	REDDATTO	VERIFICATO	APPROVATO
D							
C							
B	REVISIONE A SEGUITO DI RIV. DGSV176/1 E ISTRUTTORIA	NOVEMBRE 2021	M. DI CARA	R. AMARI	A. FORLANI		
A	EMISSIONE	LUGLIO 2021	M. DI CARA	R. AMARI	A. FORLANI		
REV.	DESCRIZIONE	DATA	REDDATTO	VERIFICATO	APPROVATO		